














ESPACE BARIOZ









LÉGENDE

-  Poste de secours
-  Parking
-  Toilettes
-  Salle hors-sac
-  Boissons chaudes
-  Refuge - hébergement - restauration
-  Location skis et raquettes
-  Point de vue
-  Danger (barres rocheuses)
-  Ski alpin
-  Ski nordique
-  Raquettes
-  Zone nature protégée



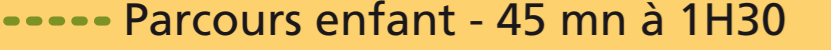


PISTES SKI ALPIN BARIOZ Grand Plan

-  Les Rhodos
-  La Marmotte
-  Le Plateau
-  La Forêt
-  Bout'chou

PISTES SKI NORDIQUE

-  Piste du refuge - 8 km aller/retour
-  Les Ramiettes - 5 km aller/retour
-  Crève-Cœur - 2,5 km aller/retour
-  Belle Aiguette - 1,5 km
-  Boucle de Belle Aiguette - 0,3 km
-  Le Plateau - 1 km
-  Le Crêt du Poulet - 2,5 km
-  Boucle du Crêt - 0,5 km
-  Le Prayet - 4 km
-  La Grande Teppe - 7 km
-  Le Levant - 9 km
-  Crêt Luisard - 3,5 km
-  Les Crêtes - 7 km

PISTES RAQUETTES

-  Itinéraire refuge - 3H aller/retour
-  Boucle de la Belle Aiguette - 1H15
-  Parcours enfant - 45 mn à 1H30
-  Le Levant - 1H
-  Boucle du Crêt du Poulet - 30 mn

(les pistes raquettes comportent des balises numérotées sur le terrain)



françoise AM